

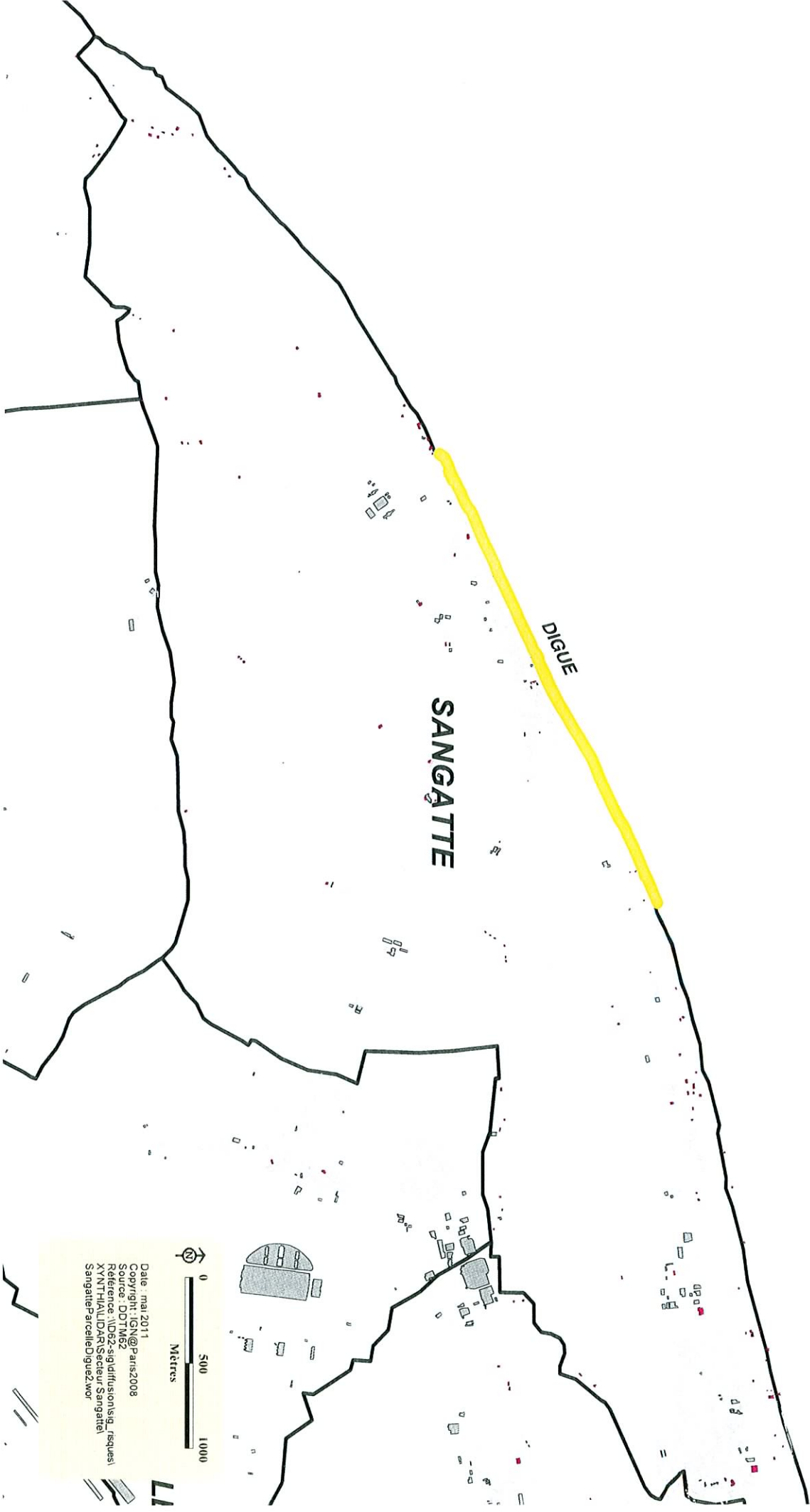
ANNEXE 1

SANGATTE

Digue de Sangatte

Plan de situation :

- **général au 1 / 10 000**
- **au 1 / 2 500 : annexe de la convention du 24/12/1984**



Digue de SANGATTE

LI

Date : mai 2011
Copyright: IGN@Paris2008
Source : DDTM62
Référence : \\DS2-sig\diffusion\sig_risque\XYNT\HIA\LDAR\Secteur_Sangatte\ Sangatte\parcelleDigue2.wor

Service Maritime des Ports
de Boulogne-sur-mer et de Calais

DEPARTEMENT DU PAS-DE-CALAIS

Commune de Sangatte

DIGUE DE SANGATTE

Concession d'endigage et d'utilisation
des dépendances du Domaine Public Maritime

Le Syndicat des Dignes et Dunes du Calais, pétitionnaire

PLAN ANNEXE A LA CONVENTION
AU 1/2500

CALAIS LE 20 NOV 1984
Le Président du Syndicat des
Dignes et Dunes du Calais

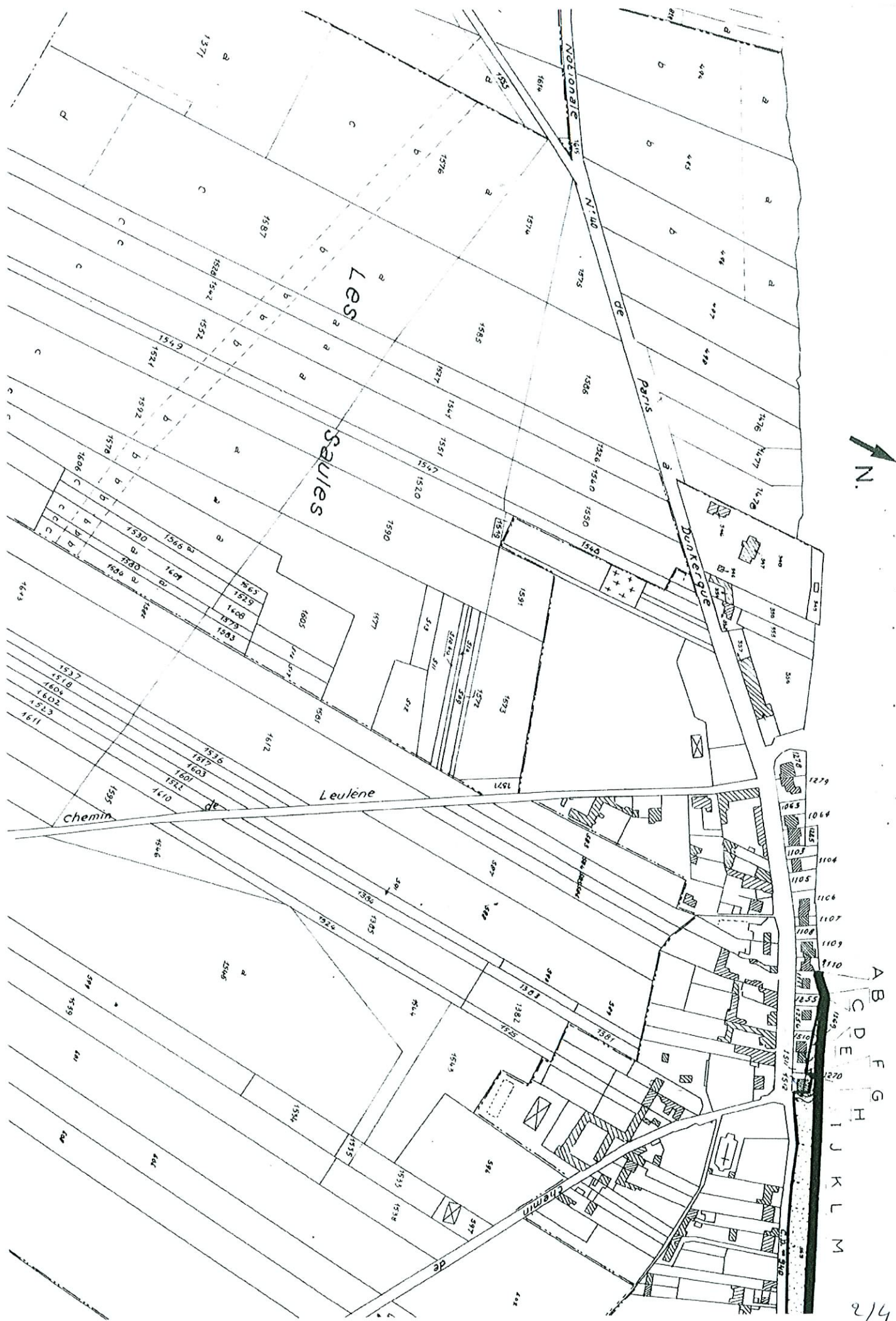


P CALAIS

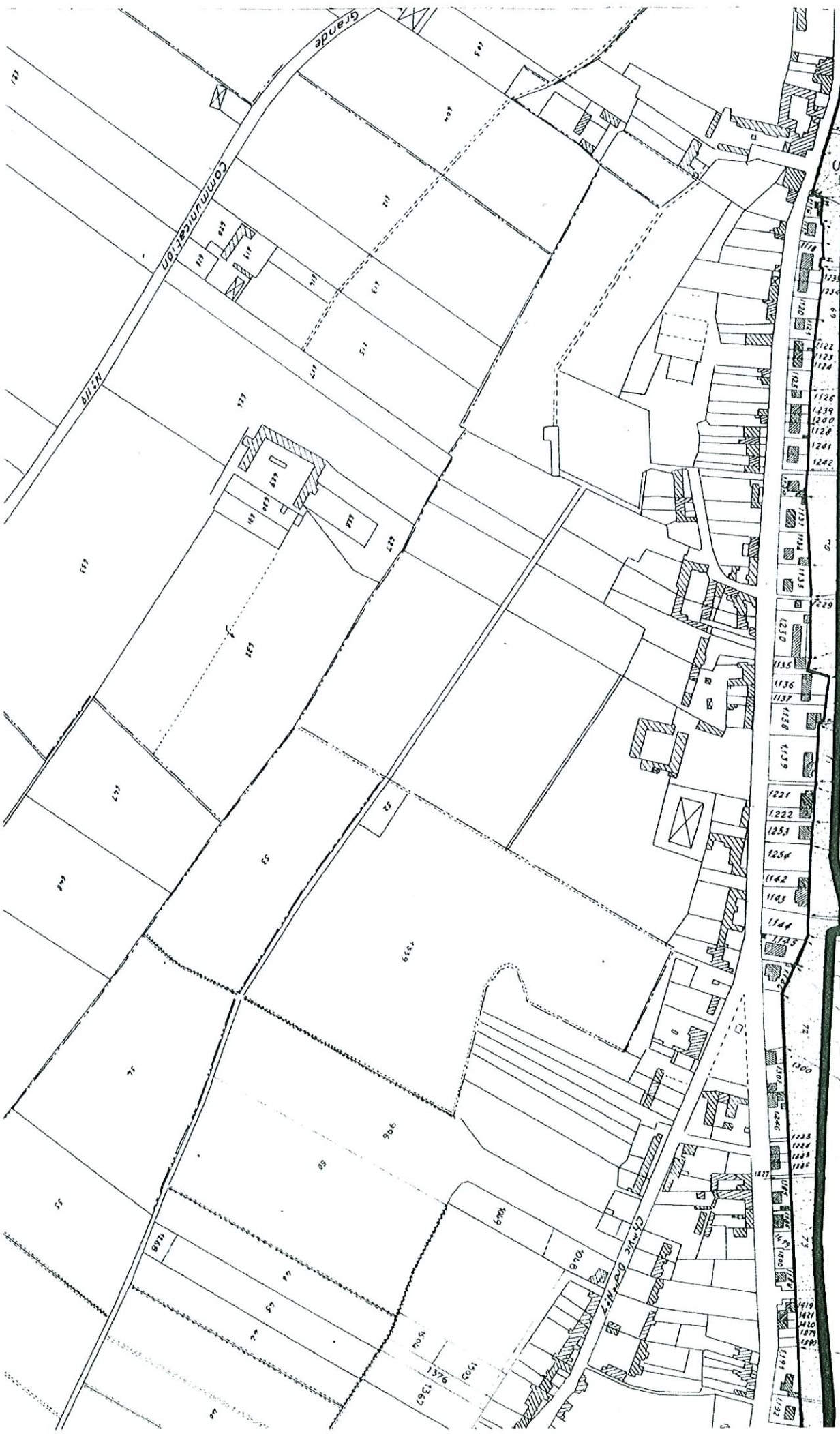
ARRAS LE 24 DEC 1984
Pour Le Préfet, Commissaire de la République
du Département du Pas de-Calais
Le SECRETAIRE GENERAL,

Jean-Pierre LACROIX.

114



A
B
C
D
E
F
G
H
I
J
K
L
M



W Z A1
 B1
 E1
 F1 G1 H1 I1 J1 K1 L1 M1 N1 P1 Q1 R1 S1 U1 V1 W1 X1 Y1
 O1
 T1
 Z1 A2 B2 C2
 D2

